

VARIANTA 2 - Přehledná situace v ZM 50

REKONSTRUKCE ŽST. OLOMOUC
SAMOSTATNÁ INVESTIČNÍ AKCE - ZREALIZOVÁNOREKONSTRUKCE PROSTĚJOVSKÉHO ZHLAVÍ ŽST. OLOMOUC
SAMOSTATNÁ INVESTIČNÍ AKCE - ZREALIZOVÁNO

OLOMOUC HL. N.
ŽELEZNIČNÍ STANICE V KM 205.

OLOMOUC NOVÝ SVĚT
VÝHLEDOVÝ NÁVRH ZASTÁVKY
ÚZEMNÍ REZERVA V ÚP OLOMOUC

OLOMOUC NOVÉ SADY
ŽELEZNIČNÍ ZASTÁVKA V km 98,3

NEMILANY

KOŽUŠANY
EZNIČNÍ ZASTÁVKA v km 94,5

BLATEC
ŽELEZNIČNÍ STANICE V km 92,6

VRAHOVICE
ŽELEZNIČNÍ ZASTÁVKKA V K

VRBÁTKY

KRALICKÝ
ŽELEZNIČNÍ ZASTÁVKA V km 8

PROSTĚJOV HL.N.
ŽELEŽNIČNÍ STANICE v km 80,7

BEDIHOŠŤ

ČELČICE
ZASTÁVKA V km 72,1

PIVÍN
ZASTÁVKA V k

NĚMČICE N.H.
ŽELEŽNIČNÍ STANICE 1,4 km

DOLOPLAZY

TI BRNO- PŘEROV

MODERNIZACE TRATI BRNO- PŘEROV - 4. STAVBA NEZAMYSLICE- KOJETÍN

ČEROV →

VARIANTA 2 - OPTIMALIZACE

DOPRAVNÍ KONCEPT -
VÝHLEDOVÝ ROZSAH DOPRAVY R12 int. 60min,
Os s redukcí Pv-Nez na int. 60min, Os ve špičce Ol-Pv int. 30 min.

KONCEPT NÁVRHU INFRASTRUKTURY -
ODSTRANĚNÍ PROPADLÝ RYCHLOSTI DO 100km/h
ZDVYKOLEJNĚNÍ DLE POTŘEB DOPRAVNÍ TECHNOLOGIE
NÁHRADA ÚROVŇOVÝCH KŘÍŽENÍ - PROSTĚJOV - VRAHOVICKÁ,
OLOMOUC - DOLNÍ NOVOSADSKÁ
TRAKCE STRÍDAVÁ 25kV - dělicí bod VRBÁTKY/BATEC

VARIANTA 2 - OPTIMALIZACE







KONCEPT NÁVRHU INFRASTRUKTURY -
ZAPOJENÍ DO UZLU NEZAMYSLICE VE STÁVAJÍCÍ TRASE
ZDVOUKOLEJNĚNÍ TRATI V OBLASTI PIVINA - PRO LETMÉ KŘIŽOVÁNÍ R12

VARIANTA 2 - varianta **optimalizace**

LEGENDA

- osa koleje - nový stav
- související investiční akce
- výhled - územní rezerva zastávky Olomouc Nový Svět
- rušení/ demolice

LEGENDA VRSTEV ŽP

-  chráněné ložiskové území
-  dobývací prostor těžený
-  výhradní ložisko
-  ložisko nevyhrazeného nerostu
-  evropsky významná lokalita
-  prvky ÚSES nadregionálního významu

LEGENDA - MAPOVÉ ZNAČKY

VYSVĚTLIVKY

blok budov • budova • ulice • zmlina
budova, rozvlnina • chatová zastávka

kostel • hrad • zámek • zmlina
rozvlina • vylisak • rozvlina • vylisak,
vylisak • rozvlina • vylisak

větrný motor • prst • křeslo • větrný vřodov

hrbiv • stadion • lyžařský můstek

elektrická vedení velmi vysokého napětí
dálkový produktov (nadrzem)

Zakázka neelektrizovaná jednokolejná s tunelem

Zakázka neelektrizovaná víceokolejná s tunelem

Zakázka elektrizovaná

Zakázka okružní

Zakázka vlaku

liniová dráha

Zakázka stanice • Zakázka zastávka

dálnice • rychlostní silnice

silnice I. tr. s tunelem

silnice II. tr. s mostem a propustním

silnice III. tr. • neuvodněná silnice

dálnice a silnice ve stavbě

úvodňovací cesta s lokalu

neuvodňovací cesta • pásma

mimoúvodňovací křeslo silnice (jednojezdový a podjezdový)

vodní tok obasy
vodní tok obasy • podzemní část obasy
vodní tok obasy

jez • shýba • skvaldik

prvok
přehradní hráz • usazovací nádrž,
zastavovací nádrž • most

le • loža, pastvina • zahrada, sad, park,
vřivka, chráněná • vřivka, chráněná

střelná hranice

kapitla hranice • zahravní hranice vřivky

okresní hranice

okresní hranice, v h. m. Praze hranice obvodu

obecní hranice

hranice katastrálního území (územní
technická jednotky)

hranice městského obvodu nebo městské
části ve stát. městech a h. m. Praze

neuvodňovací část obce (okružní)
hranice národního parku (NP), chráněná
krajině část (CHKO)

vrstevnice • terénní stupeň • jma
skaly • jeskyne • kotyzov bud

město • část města

STARÁ HŮT

obec, město • část obce, město

SKŘIPY

městský část • samota

Podlase

městský obvod nebo městská část

ve stát. městech a h. m. Praze

Velkopopulární odpovídá potrubí obvyklé

název a identifikátor čísla katastrálního
území (územní technická jednotky,
která je katastrálním územím)

název katastrálního území (územní technická
jednotky, která je katastrálním územím) shodný
s názvem sídla a identifikátor čísla

název a identifikátor čísla územní technické
jednotky, která není katastrálním územím

hor. les, ale, pozemní komunikace

BLOVICE

Ratměřice

Kamenka

VINOŘ

Černoš

Černoš

Černoš

Černoš

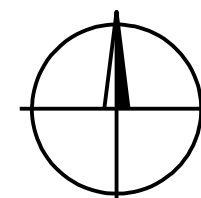
Černoš

Černoš

Černoš

Černoš

Černoš








EVROPSKÁ UNIE
Evropské strukturální a investiční fondy
Operační program Doprava

Ministerstvo dopravy
Státní fond dopravní
infrastruktury

			ČÍSLO SOUPRAVY:
		PO PŘIPOMÍNKOVÉM ŘÍZENÍ 2	
		PO PŘIPOMÍNKOVÉM ŘÍZENÍ 1	
REVIZE Č.	DATUM	ZMĚNA	

MCO MORAVIA CONSULT Olomouc a.s.
LEONÁRŠKÁ 1085/8, 779 00 Olomouc
tel.: +420 585 570 444
IDS: kje9mdu
e-mail: moravia@moravia.cz
http://www.moravia.cz

 AF-CITYPLAN s.r.o.
Magistrů 1275/13
140 00 Praha 4

OBJEDNATEL	 Správa železniční dopravní cesty, státní organizace v zastoupení: SZDC, s.o., Stavební správa východ, Nerudova 1, 772 58 Olomouc		
ZHOTOVITEL	"Společnost pro Modernizaci trati Olomouc-Prostějov-Nezamyslice" MORAVIA CONSULT Olomouc a.s., AF-CITYPLAN s.r.o.	JEDNATEL MORAVIA CONSULT Olomouc a.s. ING. VÁCLAV KRATOCHVÍL	
HLAVNÍ INŽENÝR PROJEKTU	ING. LADISLAV DORAZIL 	G. REDITEL MORAVIA CONSULT Olomouc a.s. ING. VÁCLAV KRATOCHVÍL	
ODPOVĚDNÝ PROJEKTANT	ING. ŠEMBERA DUŠAN 	KONTROLOVAL	
	ING. ZÁKOSTELSKÁ JANA 	ING. LADISLAV DORAZIL 	
KRAJ: OLOMOUCKÝ	POVĚŘENÝ OÚ:	OBEC:	
<div>Modernizace trati</div> <div>Olomouc - Prostějov - Nezamyslice</div>		ZAK. ČÍSLO MCO	17 - 109 - 235 - SP
		ÚČEL	AKTUALIZACE SP
		DATUM	ÚNOR 2019
		FORMÁT	6 x A4
		MĚŘÍTKO	1:50 000
<div>VARIANTA 2 - Přehledná situace v ZM 50</div>		ČÁST	POŘ.Č.
		B.1	2.